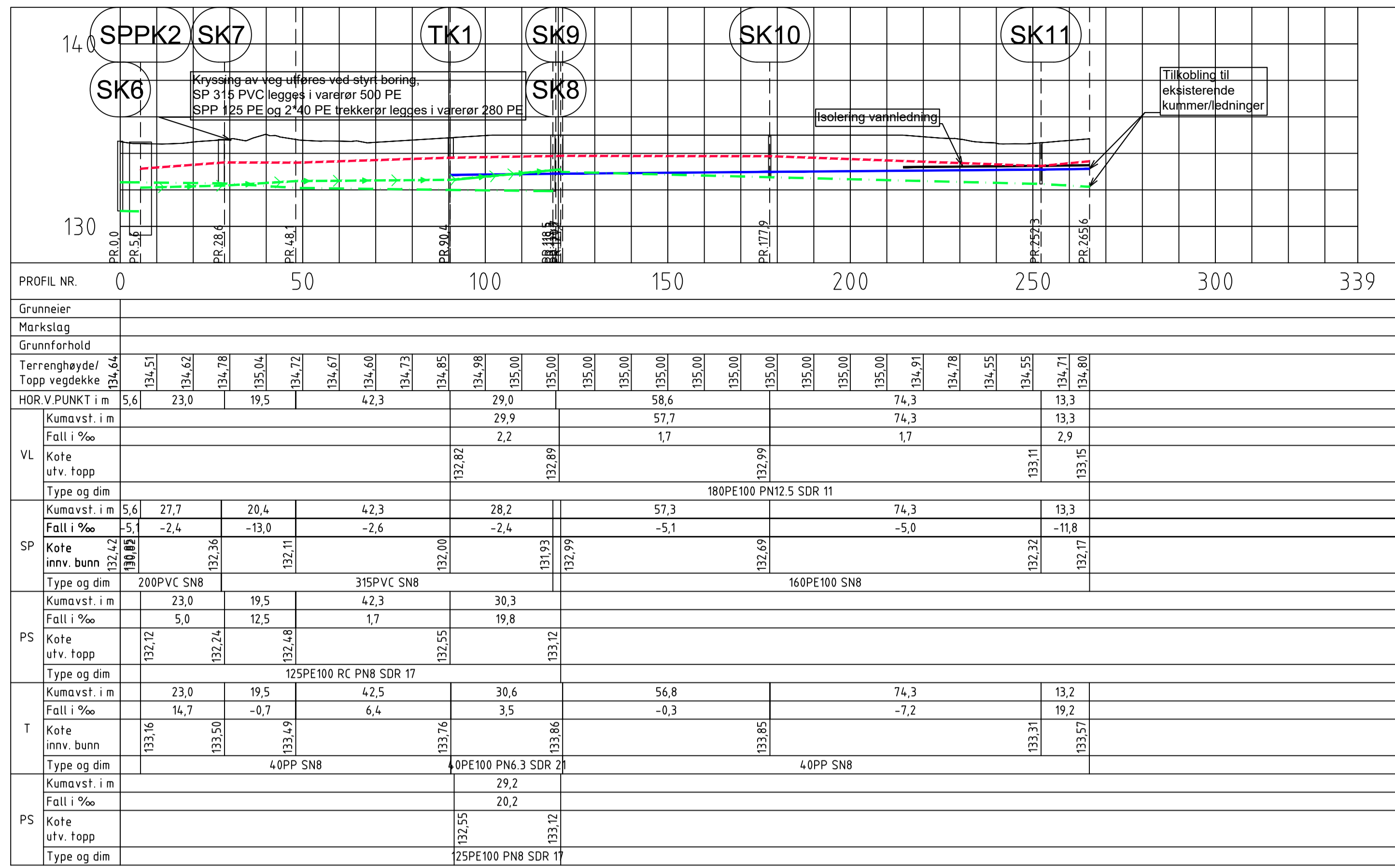


X:\noroppdrag\Trondheim\52400685\BIN\VA_TIA\K1\H101-105.dwg - Tokn - Utskriftsdato: 2025-05-04, 15:28:18 - LAYOUT = H101 - XREF = VA-kart_2D_UTM02 - redigert: Plan_1=1000, Skravur_Elv, Lengdesnitt, Kabekart_2D_UTM02, Gårds- og bruksnummer, Skravur_Veg, Skravur_Tok, Grunnkart_2D_UTM02



TEGNFORKLARING

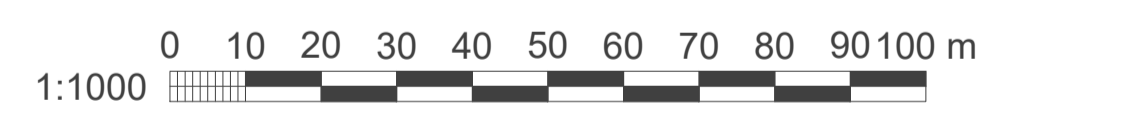
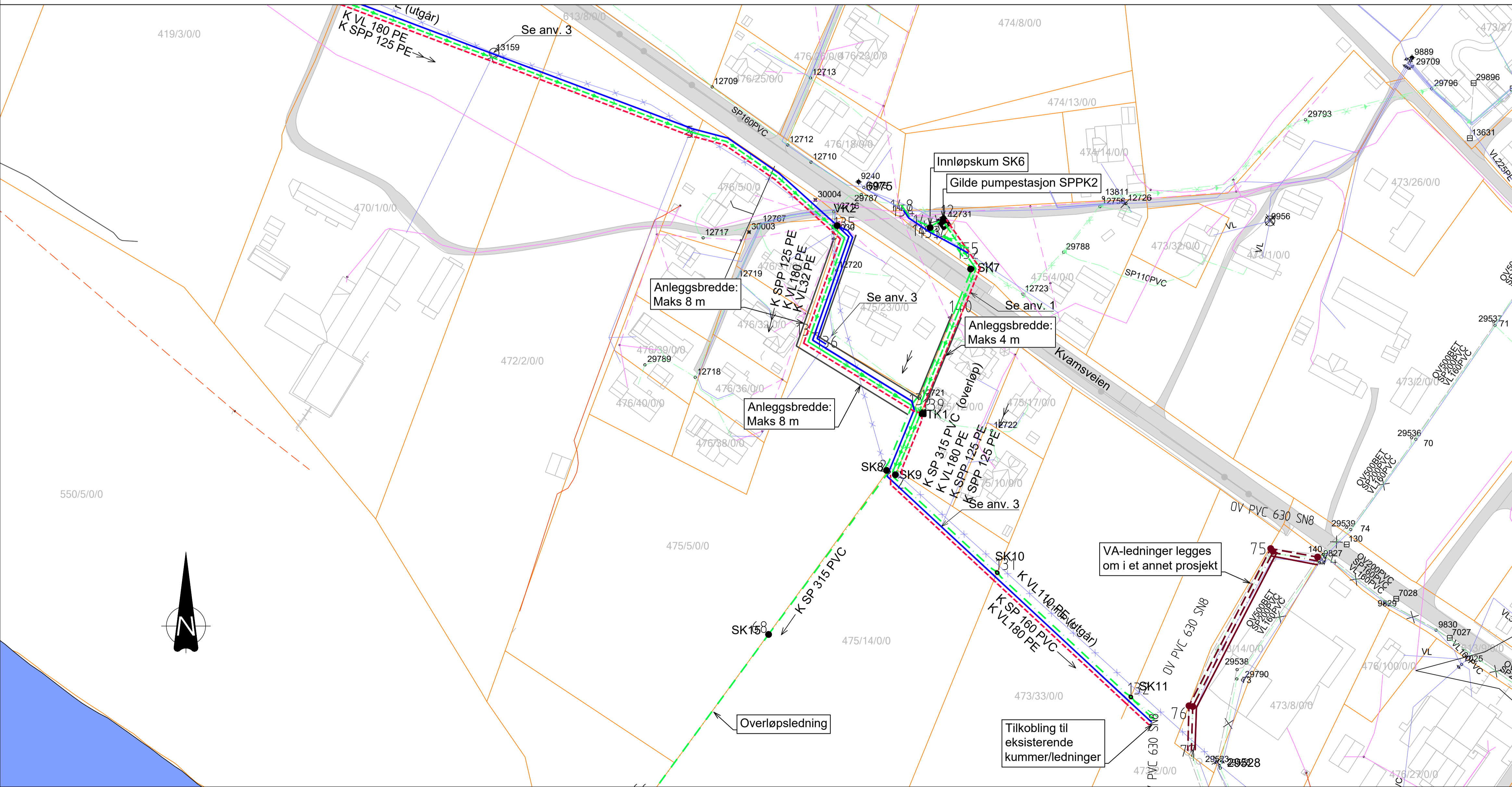
Teigegrense	
Eksisterende anlegg	
Vannledning	
Spillvannledning	
Overvannledning	
Lavspent ledning i bakken	
Lavspent ledning i lufta	
Høyspent ledning i bakken	
Høyspent ledning i lufta	
Nytt anlegg	Annem etappe Privat
Vannledning	
Spillvannledning	
Spillvann pumpeledning	
Overvannledning	
Trekkerør 2x40 PP	
Kabel for Tensio	

FORKORTELSER

VL	Vannledning
OV	Overvannledning
SP	Spillvannledning
SPP	Spillvann pumpeledning
VK	Vannkum
OK	Overvannskum
SK	Spillvannskum
SPPK	Spillvann pumpestasjon
K	Kommunal
P	Privat

ANVISNINGER

- Vegkryssing utføres ved styrt boring. Ledninger legges i varerør. Se tekst i lengdeprofil.
- Bekkekryssing



Rev.	Dato	Beskrivelse	Utarbeidet	Fagkontroll	Godkjent
F05	2026-04-27	For anskaffelse	ToArn	BjJRI	BjJRI
D04	2026-02-09	For godkjenning hos Orkland kommune	ToArn	BjJRI	BjJRI
D03	2025-03-11	For godkjenning hos Orkland kommune	ToArn	BJJRI	HILROE
D02	18.11.2024	For godkjenning hos Orkland kommune	MARASK	BJJRI	HILROE
C01	31.05.2024	Til kontroll hos Orkland kommune	MARASK	BJJRI	HILROE

Dette dokumentet er utarbeidet av Norconsult som del av det oppdraget som fremgår nedenfor. Opphavsretten tilhører Norconsult. Dokumentet må bare benyttes til det formål som oppdragsavtalen beskriver, og må ikke kopieres eller gjøres tilgjengelig på annen måte eller i større utstrekning enn formålet tilsier.

Orkland kommune Målestokk (gjelder A1)
1:1000/1:200

Meldal S Grenda
Pumpestasjon Ny Gilde
Plan og lengdeprofil